



Gemeinde Breitenbach

Räumliches Leitbild

Leitziele und Massnahmenvorschläge

Massstab 1 : 5'000




















Plan Nr. 107.05.0661-2/C
3. Februar 2014

Erstellt: PPF Geprüft: VME Freigabe: VME
S:\107\05\0661\gws\107_RL_Ziele.gws



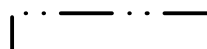


Beraten. Planen. Bauen.
Sutter Ingenieur- und Planungsbüro AG | Telefon +41 (0)61 935 10 20 | info@sutter-ag.ch | www.sutter-ag.ch
Standorte BL - Arboldswil - Liestal - Reinach | Standort SO - Nunningen

Legende

-  Schliessung Baulücken
-  Erweiterung Ortskern
-  Erweiterung Wohnen und Arbeiten
-  Zentralisierung der Schule
-  Anpassung Gewässerraum an GschV und Aufwertung Uferbereiche
-  Quartiere mit Verdichtungspotential
-  Entwicklungsschwerpunkt Wohnen
-  Entwicklungsschwerpunkt Gewerbe / OeBA
-  Aufwertung Ortsbild
-  Bauauflagen infolge Naturgefahr mittlerer Gefährdung
-  Verbesserung Hochwasserschutz
-  Verhinderung gewerblichen Schleichverkehrs
-  Überprüfung Fuss- und Radwegnetz
-  Schaffung Fusswegverbindung zu Nachbargemeinde
-  Überprüfung noch nicht realisierter Erschliessungen
-  Schaffung zusätzlicher Parkplätze
-  Sicherung Bestand Spielflächen

Orientierungsinhalt:

-  Wald
-  Gewässer
-  Gemeindegrenze

